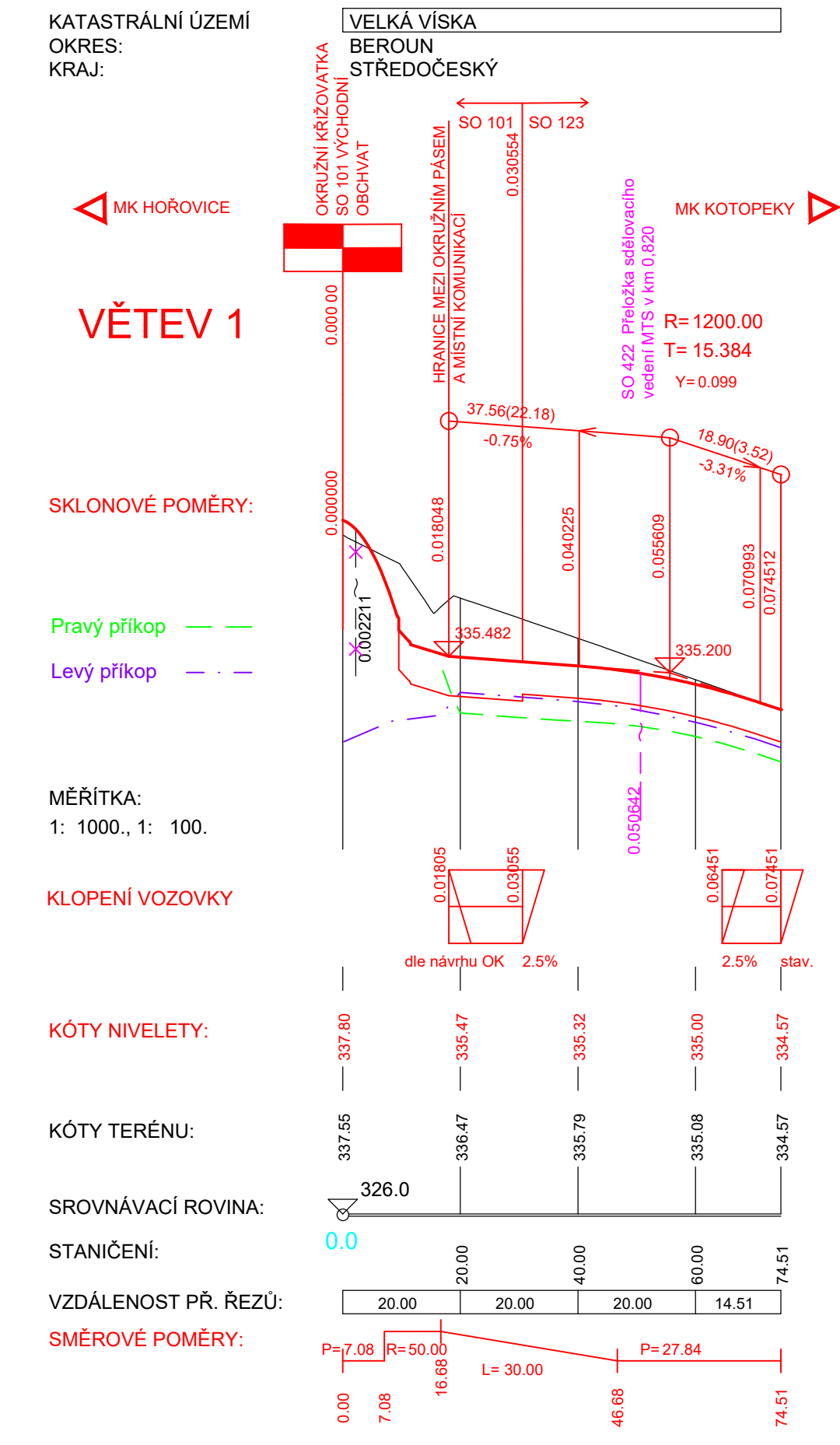


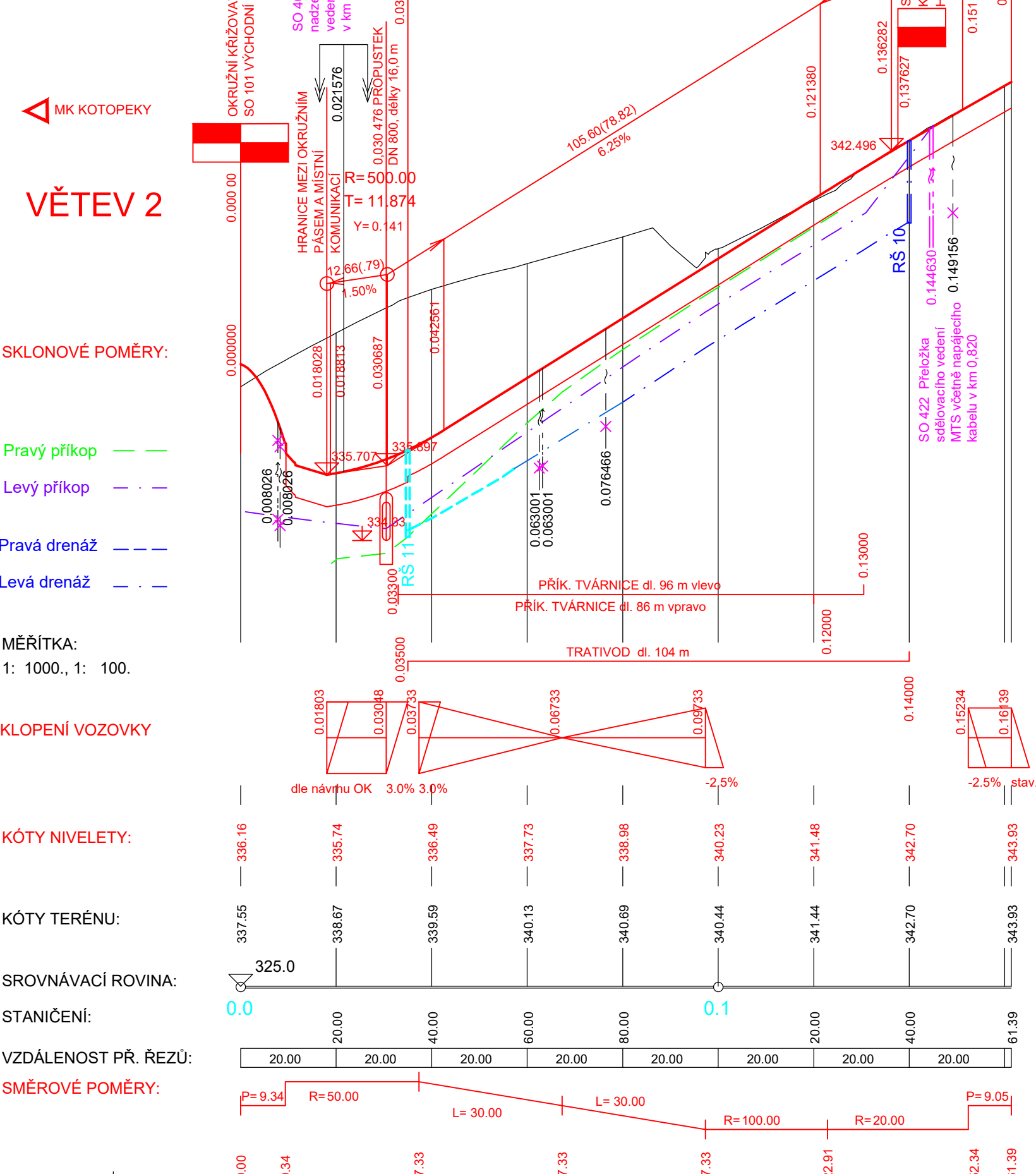
II/114, II/117 HOŘOVICE, VÝCHODNÍ OBCHVAT
SO 123 PŘELOŽKA MÍSTNÍ KOMUNIKACE KOTOPEKY - HOŘOVICE v km 0,814

PODÉLNÝ PROFIL M 1:1000/100



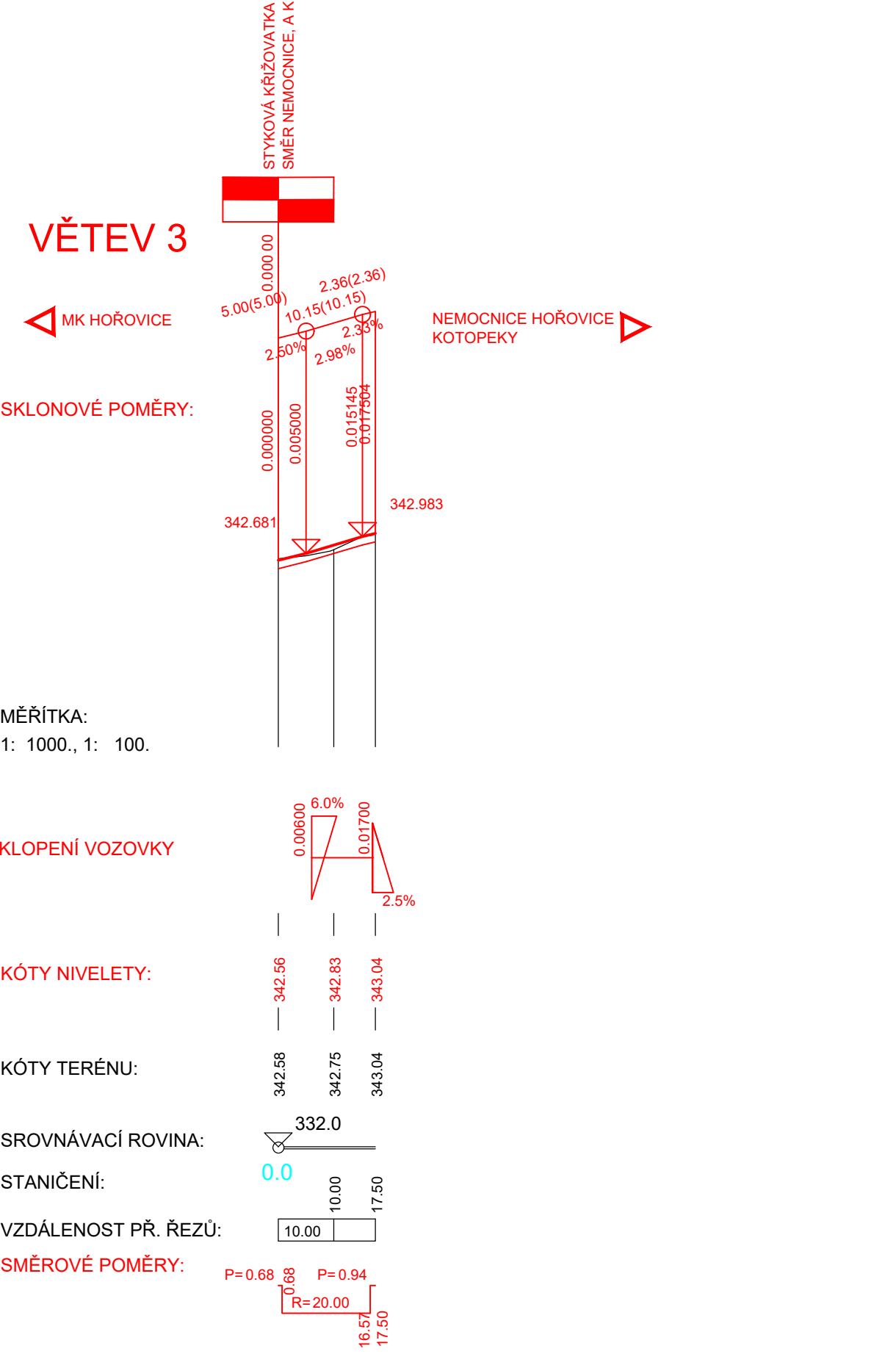
KATASTRÁLNÍ ÚZEMÍ
OKRES:
KRAJ:

PODÉLNÝ PROFIL M 1:1000/100



KATASTRÁLNÍ ÚZEMÍ
OKRES:
KRAJ:

PODÉLNÝ PROFIL M 1:1000/100



ČÁST D

VÝŠKOVÝ SYSTÉM BpV

SOUŘADNICOVÝ SYSTÉM S-JTSK

OBJEDNATEL PD



STŘEDOČESKÝ KRAJ
Zborovská 11
150 21 Praha 5
IČO: 708 91 095

PROJEKTOVÁ DOKUMENTACE PRO PROVÁDĚNÍ STAVBY

PDPs

II/114, II/117 Hořovice, východní obchvat

HLAVNÍ INŽENÝR PROJEKTU

Ing. Petr Pacák

PROJEKTOVÁ, PRŮZKUMNÁ A KONZULTAČNÍ ORGANIZACE tel.: +420 267 004 111 PUDIS a.s., PODBABSKÁ 1014/20, 160 00 PRAHA 6 info@pudis.cz www.pudis.cz					
PROJEKTANT Ing. Petr Pacák	VYPRACOVAL Ing. Petr Pacák	KONTROLA Ing. Petr Pacák	HIP Ing. Petr Pacák	STŘEDISKO SILNIC A DÁLNIC II.	
II/114, II/117 HOŘOVICE, VÝCHODNÍ OBCHVAT D. STAVEBNÍ ČÁST, D.1 OBJEKTY POZEMNÍCH KOMUNIKACÍ 123 PŘELOŽKA MÍSTNÍ KOMUNIKACE KOTOPEKY-HOŘOVICE V KM 0,814				ČÍSLO ZAKÁZKY 1-0029-05/30	
				DOKUMENTACE PDPs	
				MĚŘITKO 1:1000/100	
				DATUM 11.2021	
				POČET FORMÁTŮ 4xA4	
OBSAH PŘÍLOH PODÉLNÝ PROFIL				ČÁST D.1	ČÍSLO PŘÍLOHY 123.3
				KÓD	ČÍSLO KOPIE
DOKUMENTACI LZE UŽÍVAT POUZE VE SMYSLU PŘÍSLUŠNÉ SMLOUVY O DÍLO. VÝKRES, ČI JEHO ČÁST, MŮŽE BÝT KOPÍROVÁN NEBO JINÝM ZPŮSOBEM ROZŠŘOVÁN POUZE PO PŘEDCHOZÍM SOUHLASU PUDIS a.s.					